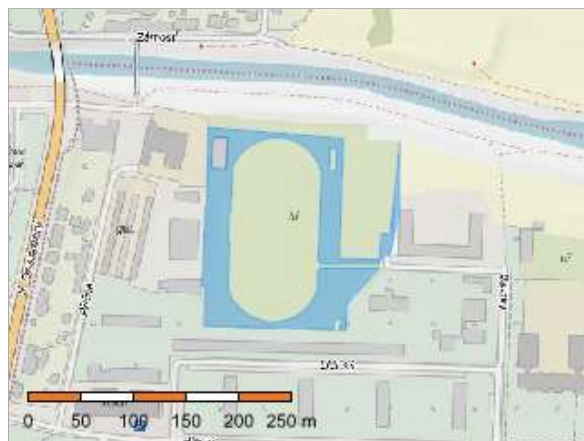


VÝPISY Z KN

Akce:	Sportovní areál Trávníky Otrokovice – výstavba zázemí
Místo:	p. č. 1572/2, k. ú. Kvítkovice u Otrokovic [716766]
Investor:	Město Otrokovice, nám. 3. května 1340, 765 02 Otrokovice
Stupeň:	DSP
Vypracoval:	Ing. arch. Kamila Machová
Hl. projektant:	Ing. Martin Dvořák
Zak. číslo:	261-25
Arch. č.:	26125
Datum:	05/2025

Informace o pozemku

Parcelní číslo:	1572/2 ↗
Obec:	Otrokovice [585599] ↗
Katastrální území:	Kvítkovice u Otrokovic [716766]
Číslo LV:	10001
Výměra [m ²]:	11352
Typ parcely:	Parcela katastru nemovitostí
Mapový list:	DKM
Určení výměry:	Graficky nebo v digitalizované mapě
Způsob využití:	jiná plocha
Druh pozemku:	ostatní plocha



Vlastníci, jiní oprávnění

Vlastnické právo	Podíl
město Otrokovice, nám. 3. května 1340, 76502 Otrokovice	

Způsob ochrany nemovitosti

Nejsou evidovány žádné způsoby ochrany.

Seznam BPEJ

Parcela nemá evidované BPEJ.

Omezení vlastnického práva

Typ
Věcné břemeno chůze a jízdy
Věcné břemeno užívání

Jiné zápisy

Typ
Změna výměr obnovou operátu

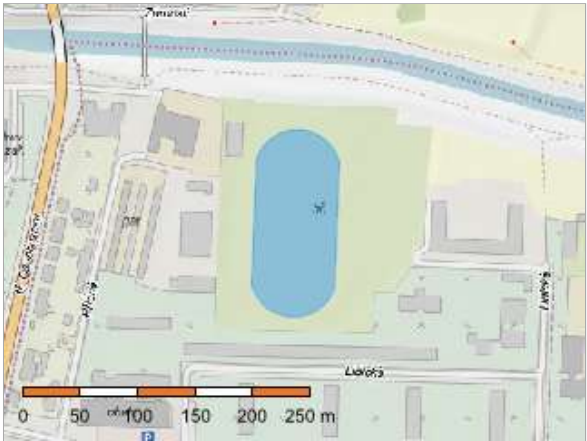
↗ Řízení, v rámci kterých byl k nemovitosti zapsán cenový údaj (celkem 0)

Nemovitost je v územním obvodu, kde státní správu katastru nemovitostí ČR vykonává [Katastrální úřad pro Zlínský kraj](#), [Katastrální pracoviště Zlín](#) ↗

Zobrazené údaje mají informativní charakter. Platnost dat k 18.06.2025 11:00.

Informace o pozemku

Parcelní číslo:	1572/3
Obec:	Otrokovice [585599]
Katastrální území:	Kvítkovice u Otrokovic [716766]
Číslo LV:	10001
Výměra [m²]:	10664
Typ parcely:	Parcela katastru nemovitostí
Mapový list:	DKM
Určení výměry:	Ze souřadnic v S-JTSK
Způsob využití:	sportoviště a rekreační plocha
Druh pozemku:	ostatní plocha



Vlastníci, jiní oprávnění

Vlastnické právo	Podíl
město Otrokovice, nám. 3. května 1340, 76502 Otrokovice	

Způsob ochrany nemovitosti

Nejsou evidovány žádné způsoby ochrany.

Seznam BPEJ

Parcela nemá evidované BPEJ.

Omezení vlastnického práva

Nejsou evidována žádná omezení.

Jiné zápisy

Nejsou evidovány žádné jiné zápisy.

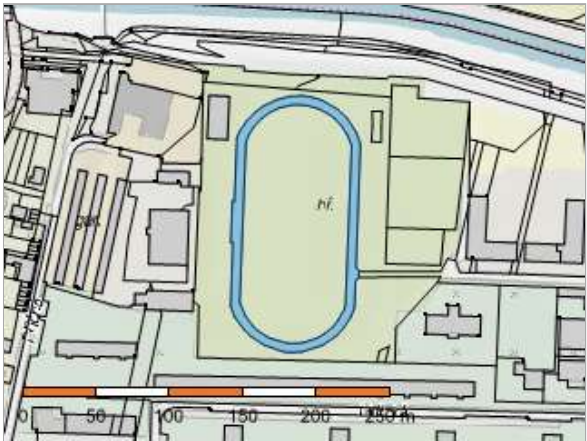
 Řízení, v rámci kterých byl k nemovitosti zapsán cenový údaj (celkem 0)

Nemovitost je v územním obvodu, kde státní správu katastru nemovitostí ČR vykonává [Katastrální úřad pro Zlínský kraj](#), [Katastrální pracoviště Zlín](#)

Zobrazené údaje mají informativní charakter. Platnost dat k 18.06.2025 11:00.

Informace o pozemku

Parcelní číslo:	1572/4
Obec:	Otrokovice [585599]
Katastrální území:	Kvítkovice u Otrokovic [716766]
Číslo LV:	10001
Výměra [m²]:	2668
Typ parcely:	Parcela katastru nemovitostí
Mapový list:	DKM
Určení výměry:	Ze souřadnic v S-JTSK
Způsob využití:	sportoviště a rekreační plocha
Druh pozemku:	ostatní plocha



Vlastníci, jiní oprávnění

Vlastnické právo	Podíl
město Otrokovice, nám. 3. května 1340, 76502 Otrokovice	

Způsob ochrany nemovitosti

Nejsou evidovány žádné způsoby ochrany.

Seznam BPEJ


Parcela nemá evidované BPEJ.

Omezení vlastnického práva

Nejsou evidována žádná omezení.

Jiné zápisy

Nejsou evidovány žádné jiné zápisy.

 Řízení, v rámci kterých byl k nemovitosti zapsán cenový údaj (celkem 0)

Nemovitost je v územním obvodu, kde státní správu katastru nemovitostí ČR vykonává [Katastrální úřad pro Zlínský kraj](#), [Katastrální pracoviště Zlín](#)

Zobrazené údaje mají informativní charakter. Platnost dat k 18.06.2025 11:00.